


GEZ	KARTA ADRESOWA ZABYTKU NIERUCHOMEGO		3. Miejscowość J A N O W I E C W L K P.
1. Nazwa BUDYNEK POCZTY		2. Czas powstania pocz. XX w.	4. Adres Ul. Gnieźnieńska 1 88-430 Janowiec Wlkp. 5. Przynależność administracyjna województwo kujawsko-pomorskie powiat żniński gmina Janowiec Wielkopolski 6. Formy ochrony 7. Opracowanie karty (autor, data i podpis) Mgr Ewa Kubska-Oleksy, 05.11.2012
8. Fotografia z opisem wskazującym orientację albo mapa z zaznaczonym stanowiskiem archeologicznym 			

GEZ	KARTA ADRESOWA ZABYTKU NIERUCHOMEGO		3. Miejscowość <div>JANOWIEC WLKP.</div>
1. Nazwa <div>RATUSZ, ob. Urząd Miejski</div>		2. Czas powstania <div>1901 r., rozbudowany w 1913 r.</div>	
8. Fotografia z opisem wskazującym orientację albo mapa z zaznaczonym stanowiskiem archeologicznym 			4. Adres <div>Ul. Gnieźnieńska 3</div> <div>88-430 Janowiec Wlkp.</div>
			5. Przynależność administracyjna <div>województwo kujawsko-pomorskie</div> <div>powiat żniński</div> <div>gmina Janowiec Wielkopolski</div>
			6. Formy ochrony 7. Opracowanie karty (autor, data i podpis) <div>Mgr Ewa Kubska-Oleksey, 05.11.2012</div>

GEZ		KARTA ADRESOWA ZABYTKU NIERUCHOMEGO		3. Miejscowość	
1. Nazwa		2. Czas powstania		JANOWIEC WLKP.	
KAMIENICA CZYNSZOWA NR 4, obecnie przychodnia		pocz. XX w.			
<div>8. Fotografia z opisem wskazującym orientację albo mapa z zaznaczonym stanowiskiem archeologicznym</div> 				4. Adres	
				Ul. Gnieźnieńska 4	
				88-430 Janowiec Wlkp.	
				5. Przynależność administracyjna	
				województwo kujawsko-pomorskie	
powiat żniński					
gmina Janowiec Wielkopolski					
				6. Formy ochrony	
				7. Opracowanie karty (autor, data i podpis)	
				Mgr Ewa Kubska-Oleksy, 05.11.2012	

GEZ		KARTA ADRESOWA ZABYTKU NIERUCHOMEGO		3. Miejscowość	
1. Nazwa		2. Czas powstania		JANOWIEC WLKP.	
BUDYNEK MIESZKALNY NR 5 z zabudowaniami gospodarczymi		1908 r.			
				4. Adres	
				Ul. Gnieźnieńska 5	
				88-430 Janowiec Wlkp.	
				5. Przynależność administracyjna	
				województwo kujawsko-pomorskie	
				powiat żniński	
				gmina Janowiec Wielkopolski	
				6. Formy ochrony	
				7. Opracowanie karty (autor, data i podpis)	
				Mgr Ewa Kubska-Oleksy, 05.11.2012	


GEZ	KARTA ADRESOWA ZABYTKU NIERUCHOMEGO		3. Miejscowość <div>JANOWIEC WLKP.</div>
1. Nazwa <div>ZABUDOWANIA GOSPODARCZE w zespole budynku mieszkalnego nr 5</div>		2. Czas powstania <div>1908 r.</div>	4. Adres <div>Ul. Gnieźnieńska 5</div> <div>88-430 Janowiec Wlkp.</div> <div>5. Przynależność administracyjna</div> <div>województwo kujawsko-pomorskie</div> <div>powiat żniński</div> <div>gmina Janowiec Wielkopolski</div> <div>6. Formy ochrony</div> <div>7. Opracowanie karty (autor, data i podpis)</div> <div>Mgr Ewa Kubska-Oleksey, 05.11.2012</div>
8. Fotografia z opisem wskazującym orientację albo mapa z zaznaczonym stanowiskiem archeologicznym 			


GEZ	KARTA ADRESOWA ZABYTKU NIERUCHOMEGO		3. Miejscowość <div>JANOWIEC WLKP.</div>
1. Nazwa <div>BUDYNEK MIESZKALNY NR 6</div>	2. Czas powstania <div>XIX/XX w.</div>		
8. Fotografia z opisem wskazującym orientację albo mapa z zaznaczonym stanowiskiem archeologicznym 			4. Adres <div>Ul. Gnieźnieńska 6</div> <div>88-430 Janowiec Wlkp.</div>
			5. Przynależność administracyjna <div>województwo kujawsko-pomorskie</div> <div>powiat żniński</div> <div>gmina Janowiec Wielkopolski</div>
			6. Formy ochrony 7. Opracowanie karty (autor, data i podpis) <div>Mgr Ewa Kubska-Oleksy, 05.11.2012</div>

GEZ		KARTA ADRESOWA ZABYTKU NIERUCHOMEGO		3. Miejscowość	
1. Nazwa		2. Czas powstania		JANOWIEC WLKP.	
BUDYNEK PRZEMYSŁOWY, ob. budynek mieszkalno - gospodarczy		kon. XIX w.			
				8. Fotografia z opisem wskazującym orientację albo mapa z zaznaczonym stanowiskiem archeologicznym	
				4. Adres	
				Ul. Gnieźnieńska 14	
				88-430 Janowiec Wlkp.	
				5. Przynależność administracyjna	
				województwo kujawsko-pomorskie	
				powiat żniński	
				gmina Janowiec Wielkopolski	
				6. Formy ochrony	
				7. Opracowanie karty (autor, data i podpis)	
				Mgr Ewa Kubska-Oleksy, 05.11.2012	

GEZ	KARTA ADRESOWA ZABYTKU NIERUCHOMEGO		3. Miejscowość JANOWIEC WLKP.
1. Nazwa BUDYNEK MIESZKALNY NR 17	2. Czas powstania XIX/XX w.		
8. Fotografia z opisem wskazującym orientację albo mapa z zaznaczonym stanowiskiem archeologicznym 			4. Adres Ul. Gnieźnieńska 17 88-430 Janowiec Wlkp.
			5. Przynależność administracyjna województwo kujawsko-pomorskie powiat żniński gmina Janowiec Wielkopolski
			6. Formy ochrony 7. Opracowanie karty (autor, data i podpis) Mgr Ewa Kubska-Oleksey, 05.11.2012

GEZ	KARTA ADRESOWA ZABYTKU NIERUCHOMEGO		3. Miejscowość <div>JANOWIEC WLKP.</div>
1. Nazwa <div>MŁYN, ob. magazyny</div>		2. Czas powstania <div>pocz. XX w.</div>	
8. Fotografia z opisem wskazującym orientację albo mapa z zaznaczonym stanowiskiem archeologicznym 			4. Adres <div>Ul. Gnieźnieńska 18</div> <div>88-430 Janowiec Wlkp.</div>
			5. Przynależność administracyjna <div>województwo kujawsko-pomorskie</div> <div>powiat żniński</div> <div>gmina Janowiec Wielkopolski</div>
			6. Formy ochrony
7. Opracowanie karty (autor, data i podpis) <div>Mgr Ewa Kubska-Oleksey, 05.11.2012</div>			

GEZ		KARTA ADRESOWA ZABYTKU NIERUCHOMEGO		3. Miejscowość	
1. Nazwa		2. Czas powstania		JANOWIEC WLKP.	
KAPLICA P.W. ŚW. BARBARY, ob. kaplica cmentarna		1853 r., przebudowana i otynkowana w I. 70. XX w.			
8. Fotografia z opisem wskazującym orientację albo mapa z zaznaczonym stanowiskiem archeologicznym				4. Adres	
				Ul. Gnieźnieńska, teren cmentarza par.	
				88-430 Janowiec Wlkp.	
				5. Przynależność administracyjna	
				województwo kujawsko-pomorskie	
				powiat żniński	
				gmina Janowiec Wielkopolski	
				6. Formy ochrony	
				7. Opracowanie karty (autor, data i podpis)	
				Mgr Ewa Kubska-Oleksy, 05.11.2012	

GEZ	KARTA ADRESOWA ZABYTKU NIERUCHOMEGO		3. Miejscowość <div>JANOWIEC WLKP.</div>
1. Nazwa <div>CMENTARZ PARAFIALNY</div>	2. Czas powstania <div>1766 r., 1843 r., 1869 r., 1925 r.</div>		
8. Fotografia z opisem wskazującym orientację albo mapa z zaznaczonym stanowiskiem archeologicznym 			4. Adres <div>Ul. Gnieźnieńska</div> <div>88-430 Janowiec Wlkp.</div>
			5. Przynależność administracyjna <div>województwo kujawsko-pomorskie</div> <div>powiat żniński</div> <div>gmina Janowiec Wielkopolski</div>
			6. Formy ochrony 7. Opracowanie karty (autor, data i podpis) <div>Mgr Ewa Kubska-Oleksy, 05.11.2012</div>

GEZ	KARTA ADRESOWA ZABYTKU NIERUCHOMEGO		3. Miejscowość <div>JANOWIEC WLKP.</div>
1. Nazwa <div>GROBOWIEC RODZINY MOSZCZEŃSKICH</div>		2. Czas powstania <div>I. 20. XX w.</div>	4. Adres <div>Ul. Gnieźnieńska , teren cmentarza par.</div> <div>88-430 Janowiec Wlkp.</div> <div>5. Przynależność administracyjna</div> <div>województwo kujawsko-pomorskie</div> <div>powiat żniński</div> <div>gmina Janowiec Wielkopolski</div> <div>6. Formy ochrony</div> <div>7. Opracowanie karty (autor, data i podpis)</div> <div>Mgr Ewa Kubska-Oleksy, 05.11.2012</div>
8. Fotografia z opisem wskazującym orientację albo mapa z zaznaczonym stanowiskiem archeologicznym 			